鑛區許可関係圖

鑛區許可圖（字）

鑛区番号	登録年月日	鑛区面積
租鑛权登録第755号	S 42.7.28	549アール
租鑛权登録第775号	S 42.7.28	326アール
採掘权登録第1278号	S.42.8.14	20.856アール

鑛區減區許可圖（字）

採掘权登録第1278号	S.42.8.12	12.462アール

共同石炭
F
8

42 福通出 採 第 132 号
昭和42年 8月 10日

共同石炭鉱業株式会社 殿

福岡通商産業局長 黒部 穆

鉱業出願の許可について（通知）

42 福通出 採 第 132 号　昭和42年3月5日出願

福岡 県 嘉穂郡 稲築町 ほか1町1市 地内

石炭採掘権登録第1278号石炭採掘鉱区減少願

出願人 共同石炭鉱業株式会社

上記の出願は、別紙図面の区域について許可します。

福岡県採掘権登録第1278号
昭和42年8月12日登録
順位番号表題部17番

上記登録済

注意
1. この通知を受けた日の翌日から起算して30日以内に、送付書類あるいは出願人として、登録免許税を納付しないときは、本件は、その効力を失います。なお、この期間は、法定の期間であるから、延長しません。
2. この通知を受領後は、各提出期日までに出願地番が特定した一筆毎の地図を作成してください。

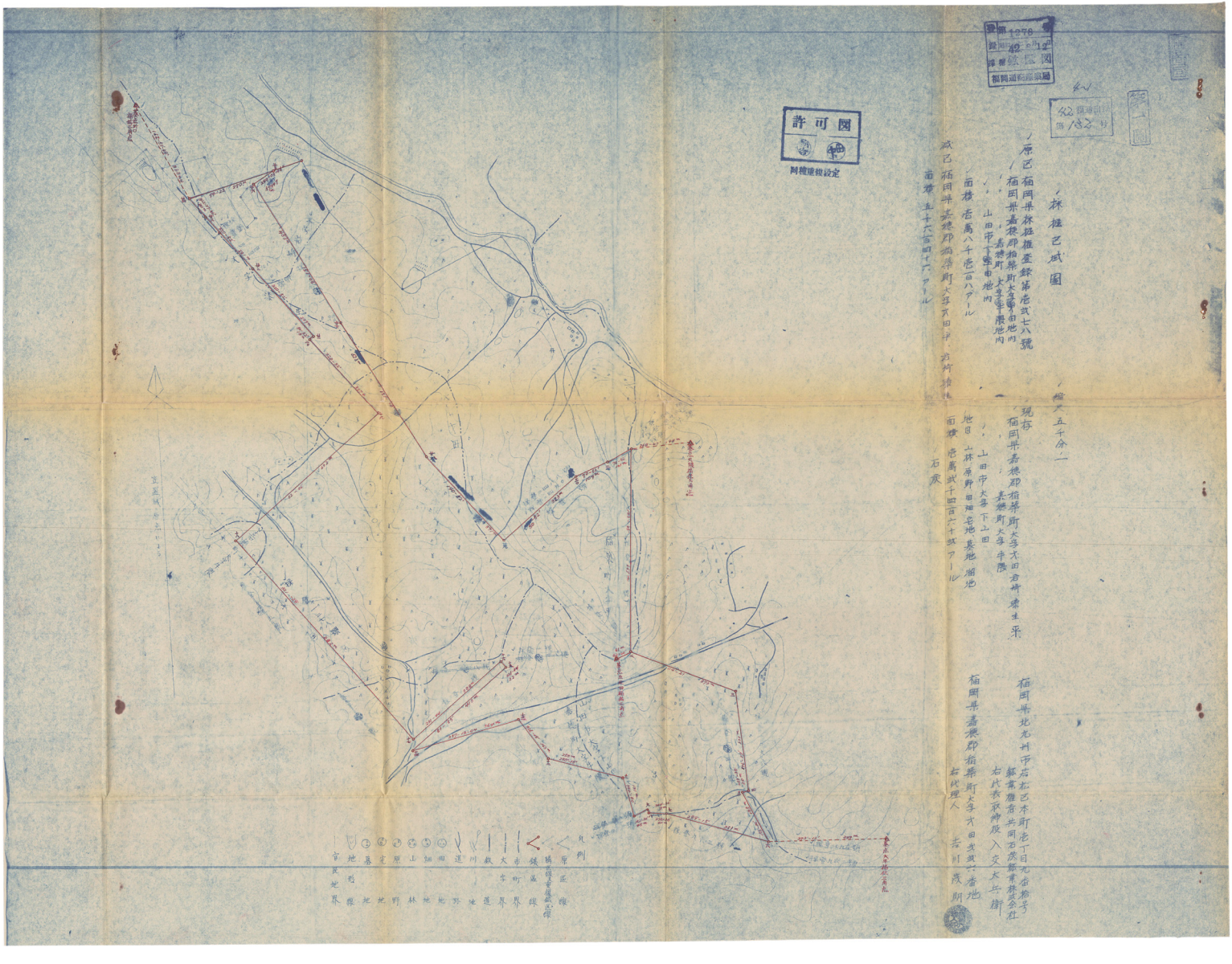
許可図
同種重複設定
第1279号
昭和42年2月12日
鉱業権登録
福岡通商産業局
42 福通商産 第132号
採掘区域図
原区 福岡県採掘鉱区第壱弐七八號
福岡県嘉穂郡稲築町大字千田地内
〃 〃 〃 〃 大字下山田地内
面積 壱萬八千壱百八アール
成区 福岡県嘉穂郡稲築町大字千田字古竹
面積 五十六百四十六アール
縮尺 五千分一
現存
福岡県嘉穂郡稲築町大字千田字竹柴生平
〃 〃 山田市大字下山田
地目 山林 畑野 田畑 宅地 墓地 溜池
面積 壱萬弐千四百六十弐アール
石炭
福岡県北九州市若松区本町壱丁目九番地号
鉱業権者 共同石炭鉱業株式会社
右代表取締役 入交太兵衛
福岡県嘉穂郡稲築町大字千田字竹柴
右代理人 吉川茂則
宮地界
地界
墓地
定地
原地
山林
畑地
田野
道地
川地
鉄道
大字界
市町界
線路
橋梁
隧道
線
原区
別区

42福通生租 ~~無進出~~ 第 7 号
昭和42年 月28日

共同石炭鉱業株式会社 殿

福岡通商産業局長 黒 部

租鉱権設定申請の認可について（通知）

42福通生租 ~~無進出~~ 第 7 号　昭和42年7月20日申請

福岡 県 嘉穂郡 稲築町 地内
仝県採掘権登録第2490号石炭・耐火粘土採掘鉱区について
租鉱権設定申請

存続期間　設定登録の日から昭和43年3月31日

租鉱権者となろうとする者　共同石炭鉱業株式会社

~~鉱業~~ 採掘 権者　株式会社 滝生鉱業所

上記申請は、別紙図面の区域について認可します。

福岡県租鉱権登録第775号
昭和42年7月28日登録
順位番号 第1番

上記登録済

注意：この通知を受けた日から30日以内に、別紙図面を添えて、登録免許税を納付し、登録を受けなければなりません。この期間内に登録をしないときは、この通知は、その効力を失うものとします。また、登録免許税を納付しないときは、この通知は、その効力を失うものとします。
この通知を受けた日から30日以内に、別紙図面を添えて、登録免許税を納付し、登録を受けなければなりません。この期間内に登録をしないときは、この通知は、その効力を失うものとします。
から、延長はできません。

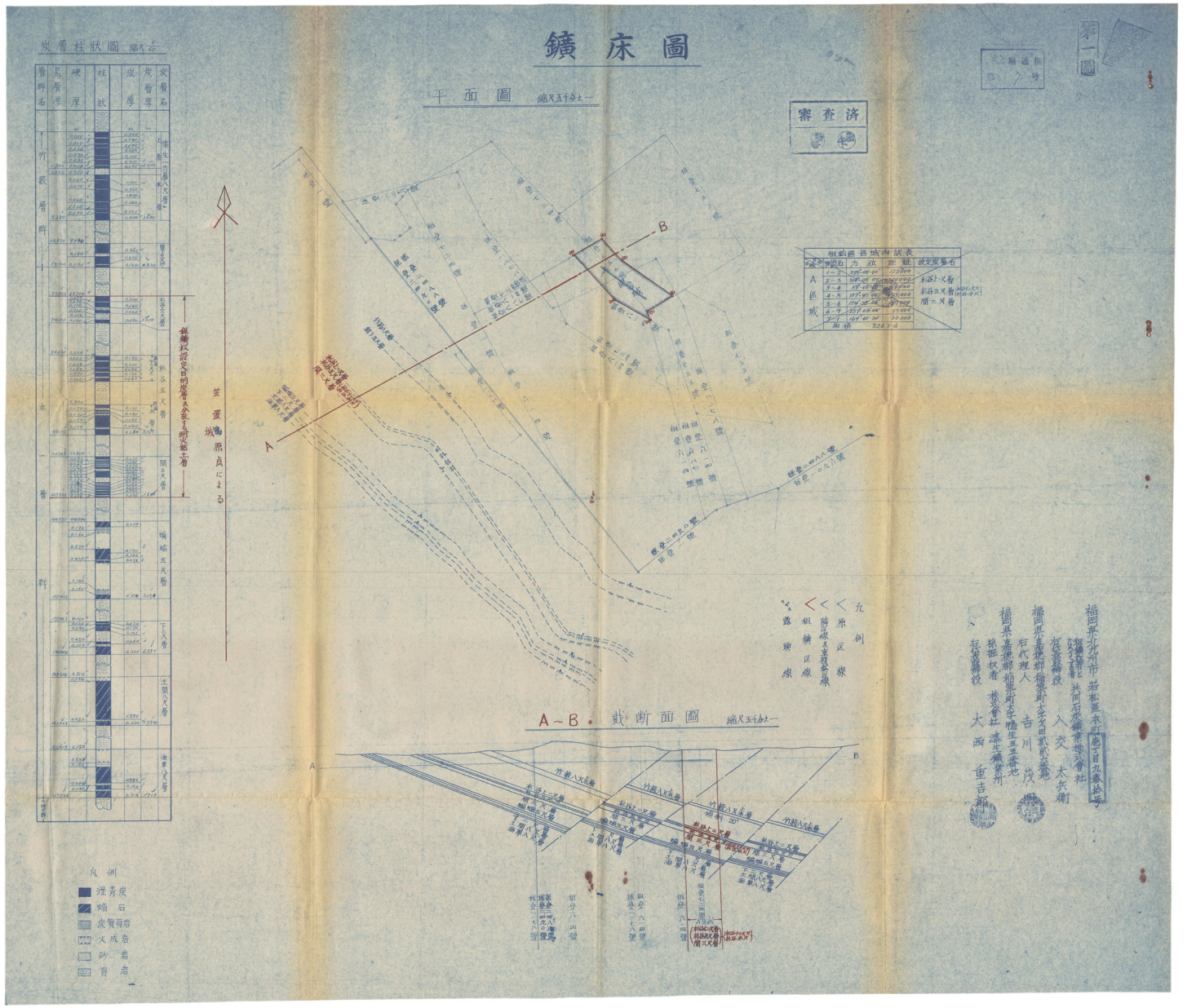
鑛床圖
第一圖
平面圖 縮尺五千分之一
炭層柱狀圖 縮尺 1/60
層群名
黒層厚
硬層厚
柱狀
炭層厚
炭層名
竹敷層群
永一番群
上層八尺層
竹敷八尺層
竹敷五尺層
杉谷五尺層
間五尺層
蝋石五尺層
下五尺層
上間八尺層
油屋八尺層
鑛鑛状況及目的層者及全部の所火鉱土者
笠置城原点による
A
B
A～B 截断面圖 縮尺五千分之一
丸例
泥青炭
蝋石
炭質頁岩
火成岩
砂岩
頁岩
丸例
原点線
鑛床線
組鑛区線
鑛脈線
組鑛區域面積表
A区域
審査済
第一圖
福岡県北外市若松区本町
福岡県嘉穂郡穂波村大字上穂波
福岡県嘉穂郡穂波村大字田野
福岡県嘉穂郡稲築村大字鴨生五番地
福岡県嘉穂郡稲築村大字鴨生五番地
代表者 共同石炭鑛業株式會社
代理人 吉川 茂
代表者 株式會社 漆生鑛業所
代表者 入交 太兵衛
代表者 大西 重吉郎

租鑛區域圖

縮尺五千分の一

面積 2490坪 国鑛機械所

福岡県 嘉穂郡 稲築町

大字 平 畑 山林 原野 田畑 宅地

面積 三百二拾六アール

石炭 耐火粘土

租鑛機械所 第一圖

審査済

福岡県北九州市若松区本町三丁目九番拾号
鑛業者と共同石炭鑛業株式会社
右代表者 入交 太左衛
福岡県嘉穂郡稲築町大字平字田貳拾貳番地
右代理人 吉川 茂明
福岡県嘉穂郡稲築町大字平字田五五番地
報酬取者 株式会社 深生鑛業所
右代表者 大西 重吉郎

縮尺 一/五万分之一

圖示明説関

凡例

原鑛區境界
(鑛業者と共同鑛業者の鑛區境界)
租鑛區境界
市町界
大字界
道路
河川
溜池
堤防
山林
田畑
橋梁
郵便
建物
神社
墓地
宅地

42 福通出 採 年第 135 号
昭和42 年 8 月 14 日

共同石炭鉱業株式会社 殿

福岡通商産業局長 黒部 槙

鉱業出願の許可について（通知）

42 福通出 採 年第 135 号 昭和42年 8月 12日出願

福岡県嘉穂郡稲築町ほか1町1市地内
仝県採掘権登録第1278号石炭・耐火粘土採掘鉱区の
振替借区鉱

出願人 共同石炭鉱業株式会社

上記の出願は、別紙図面の区域について許可します。

福岡県採掘権登録第1278号
昭和42年 8月 14日登録
順位番号 表題部 1 番

上記登録済

備考
1. この通知を受けた日の翌日から起算して30日以内に、鉱業権者は登録税を納付しなければならない。
2. この通知を受けた日から起算して30日以内に、鉱業権者は登録税を納付しないときは、許可は、その効力を失う。なお、この期間は、法定の期間であるから、延長はできない。
3. この通知書受領後は、名義変更の届出および明細書地積地域ならびに鉱区名の変更をすることはできない。

福岡縣 採礦登錄第1278號
鑛業法第44条に依る

鑛床圖

許可図

同縮尺設定

文書の内容
登録番号 1278号
登録年月日 大正12年8月4日
採掘鑛区図
福岡通商産業局

平面圖

縮尺五千分之一

鑛進捗区域内訳表

区域	小区域	名称	距離	所有者
A区域	1-B	[illegible]	371.0000	相馬大人[illegible]
	2-A	3.13 [illegible]	[illegible]	鹽・[illegible]
	2-C	1.13 [illegible]	[illegible]	白・[illegible]
	2-E	1.13-07-50	[illegible]	鹽・[illegible]
	3-A	4.13-07-07	46.342.0	白・[illegible]
	3-B	4.13-29-50	380.289	白・[illegible]
	3-D	3.13-30-00	23.342.2	白・[illegible]
	3-E	2.13-30-05	17.0000	相馬[illegible]
	3-F	1.13-30-05	8.0000	相馬[illegible]
	4-D	1.13-05-05	34.0000	白川人[illegible]
	4-E	1.13-05-05	38.396	白川人[illegible]
	4-F	1.13-29-50	38.396	白川人[illegible]
	5-1	1.13-00-00	38.396	白川人[illegible]
	面積	22.14 ヘクタール		
B区域	1-A	3.13-00-00	[illegible]	相馬[illegible]
	1-B	4.13-30-00	47.0000	相馬[illegible]
	2-1	2.13-17-50	23.391	鹽・[illegible]
	2-2	1.13-17-50	23.391	相馬[illegible]
	3-1	1.13-00-00	23.391	白・[illegible]
	3-2	1.13-00-00	23.391	白川人[illegible]
	面積	7.49 ヘクタール		
C区域	1-A1	1.13-00-00	46.2000	相馬[illegible]
	1-A2	3.13-00-00	40.2000	相馬[illegible]
	1-A3	1.13-00-00	38.2000	相馬[illegible]
	1-A4	1.13-00-00	38.2000	相馬[illegible]
	1-B	2.13-00-00	36.2000	相馬[illegible]
	面積	11.49 ヘクタール		
D区域	1-A	4.13-00-00	[illegible]	相馬[illegible]
	1-B	1.13-00-00	24.000	
	2-A	2.13-23-00	27.000	白・[illegible]
	2-B	1.13-00-00	21.000	白・[illegible]
	1-E	1.13-00-00	21.292	相馬[illegible]
	2-E	1.13-00-00	27.224	白・[illegible]
	3-A	1.13-24-55	28.035	白・[illegible]
	3-C	1.13-00-00	33.2000	白川人[illegible]
	3-E	1.13-00-00	29.2000	白川人[illegible]
	面積	11.49 ヘクタール		
E区域	3-A	3.00-13-00	115.299	
	3-B	1.13-00-00	26.000	
	3-D	1.13-00-00	28.000	長野[illegible]
	3-D-A1	1.13-00-00	22.000	白・[illegible]
	3-D-A2	1.13-00-00	1.40.000	白・[illegible]
	3-D-B1	1.13-00-00	28.272	白・[illegible]
	3-D-B2	1.13-00-00	20.000	白・[illegible]
	3-D-C	1.13-00-00	20.000	白川人[illegible]
	面積	9.49 ヘクタール		
F区域	2-A	10.00-13-00	247.200	相馬[illegible]
	2-B	2.00-13-00	118.326	白・[illegible]
	2-D	2.13-30-00	54.000	白・[illegible]
	2-E	1.13-30-00	242.327	白・[illegible]
	2-F	2.13-00-00	247.000	白川人[illegible]
	2-G	2.13-00-00	247.000	白川人[illegible]
	2-I	2.13-00-00	127.000	
	2-J	2.13-00-00	127.000	
	2-K	1.13-00-00	127.000	
	2-L	1.13-00-00	127.000	
	2-M	1.13-00-00	127.000	
	面積	29.39 ヘクタール		
合計		73.39 ヘクタール		

炭層柱状圖

縮尺 1/100

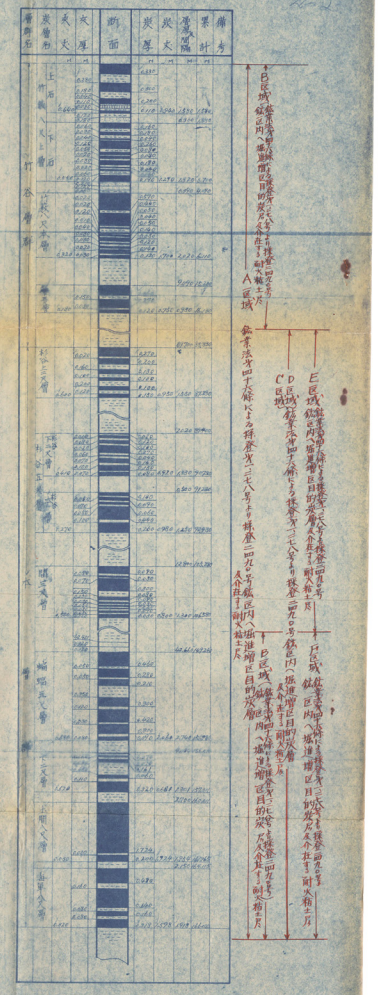

A～B 截断面図

縮尺五千分之一

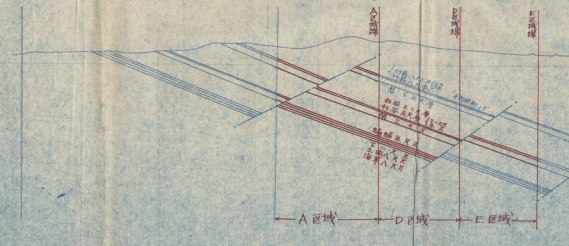

福岡県北九州市若松区本町壱丁目九番拾号
鑛業権者 共同石炭鑛業株式会社
右代表取締役 入交大平衛
福岡県嘉穂郡稲築町大字大田字武六番地
右代理人 吉川成明

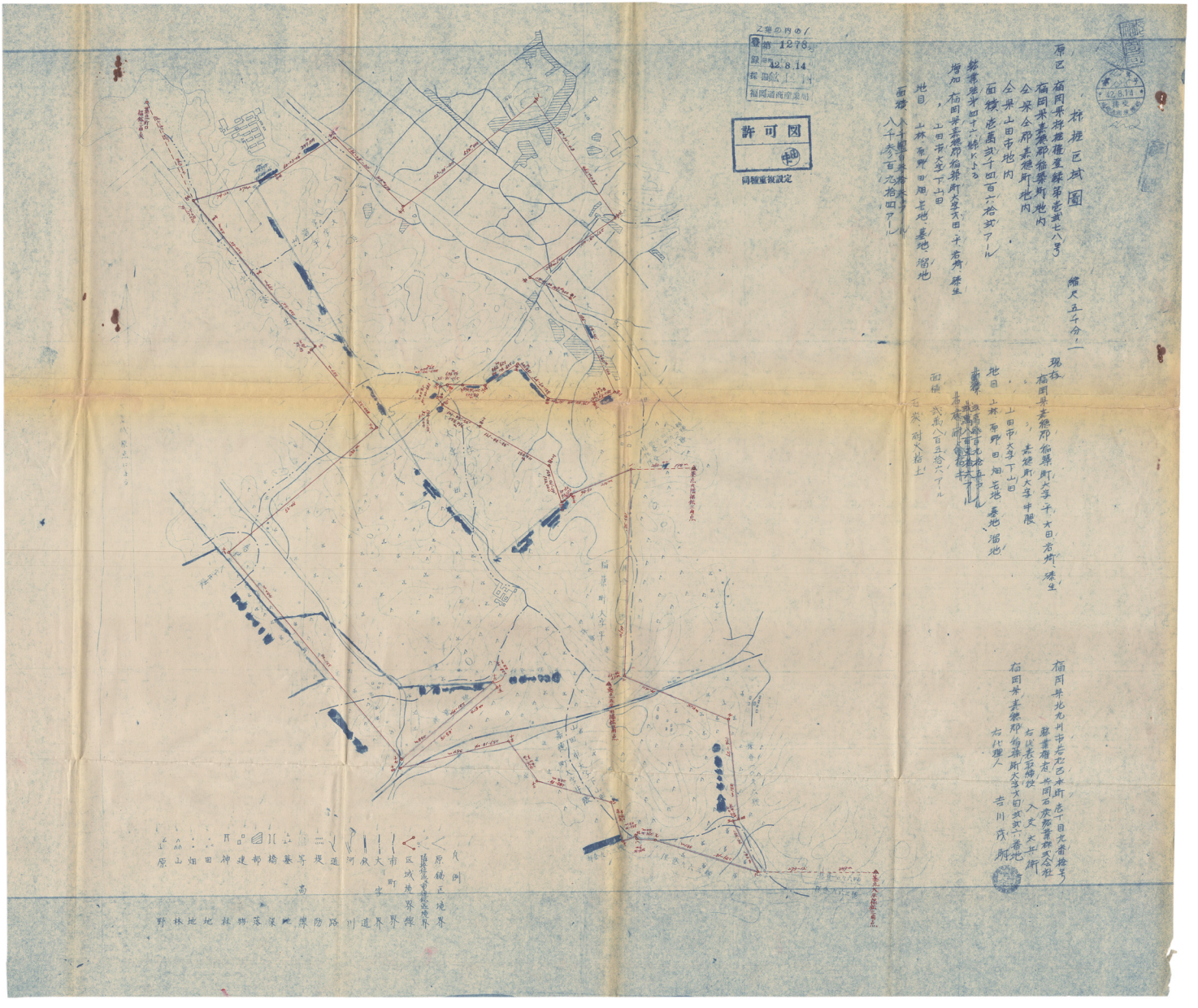
許可図
同種重複設定
福岡通商産業局
昭和42.8.14
縮尺五千分一
原区 福岡県糟屋郡須恵町大字上須恵字大田
福岡県糟屋郡須恵町地内
公衆公邪 糟屋郡須恵町地内
公衆山田市地内
面積 壱萬式千四百六拾式アール
総書第壱四十六号による
増加 福岡県糟屋郡須恵町大字大田字右畑 雑生
地目 山田 市大字下山田
山林 市野田畑 宅地 墓地 溜地
面積 八十壱万九千拾六アール
八千参百九拾四アール
現在 福岡県糟屋郡須恵町大字上須恵字大田 右畑 雑生
福岡県糟屋郡須恵町大字中関
山田 市大字下山田
地目 山林 市野田畑 宅地 墓地 溜地
面積 弐万八百五拾六アール
石炭 剥人若上
福岡県北九州市若松区本町壱丁目九番地
鉱業権者 共同石炭株式会社
福岡県糟屋郡須恵町大字大田弐拾一番地
右代理人 吉川茂順
原区 山田 畑 林 野
神社 建物 部落 橋梁 溪流 高地 堤防 写真 道路 河川 畝 大字界 市町界 区域地界線
原鉱正地界
鉱業権者地区境界
凡例

42福通出租 ~~福通出~~ 第 8 号
昭和 年 月28 日

共同石炭鉱業株式会社 殿

福岡通商産業局長 黒 部

追加
租鉱~~採掘~~申請の認可について（通知）

42福通出租 ~~福通出~~ 第 8 号　昭和42年 7月20日申請

福岡 県嘉穂郡稲築町ほか1市 地内
仝県採掘権登録才2470号石炭・耐火粘土採掘鉱区にかゝる
仝県組鉱権登録才755号組鉱区の追加申請

存続期間　設定登録の日から昭和43年3月31日まで

租鉱権者 ~~採掘しようとする者~~ 共同石炭鉱業株式会社

~~鉱業~~ 採掘権者 株式会社 漆生鉱業所

上記申請は、別紙図面の区域について認可します。

福岡県組鉱権登録第755号
昭和42年7月28日登録
順位番号表順部 之番

上記登録済

注意 { その区域を登録 … 鉱業権 … 区域内 … 採掘 … 鉱業 … 図面 … 鉱業 … 図面 … 鉱業 … 図面

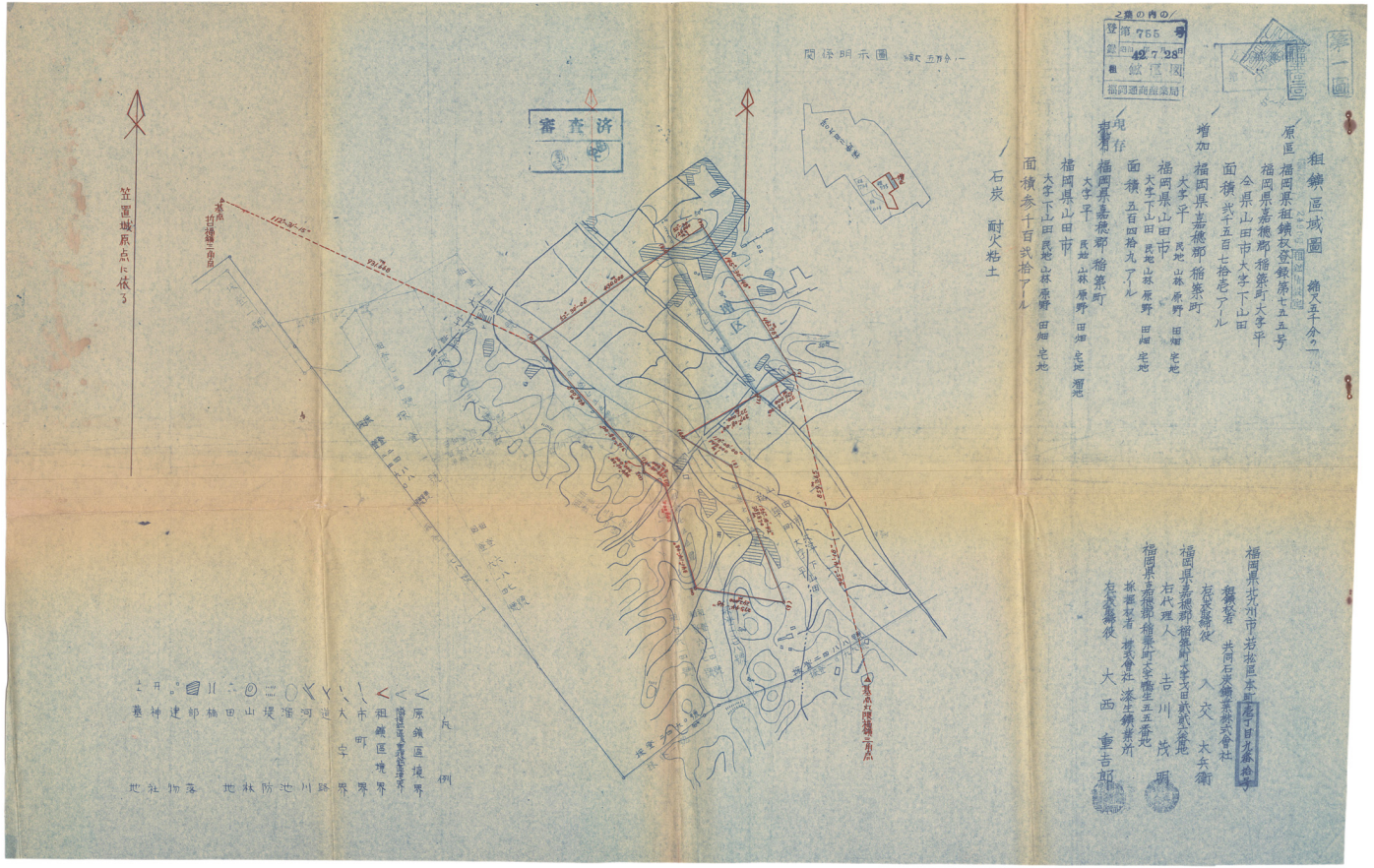
組鑛區域圖 縮尺五千分の一
原區 福岡県糟鑛区登録第七五五号
福岡県嘉穂郡稲築町大字平
今県山田市大字下山田
面積 弐千五百七拾壱アール
増加 福岡県嘉穂郡稲築町
大字平 民地 山林 原野 田畑 宅地
福岡県山田市 民地 山林 原野 田畑 宅地
大字下山田 民地 山林 原野 田畑 宅地
面積 五百四拾九アール
現存 福岡県嘉穂郡稲築町
大字平 民地 山林 原野 田畑 宅地 墳墓
福岡県山田市
大字下山田 民地 山林 原野 田畑 宅地
面積 参千百弐拾アール
石炭 耐火粘土
福岡県北九州市若松区本町二丁目九番拾号
鑛業権者 共同石炭鑛業株式会社
右表編後 入交 太兵衛
福岡県嘉穂郡稲築町大字田代字鶴ノ首
右代理人 吉川 茂明
福岡県嘉穂郡稲築町大字鶴ノ首五五番地
採掘者 株式会社 深井鑛業所
右表編後 大西 重吉郎
一分の縮尺 圖示明細書
審査済
基点 竹口鑛区角点
基点 陸軍第二鑛区角点
笠置城原点に依る
原鑛区境界
組鑛区境界
市町村界
大字界
道路 河川 堤防 溜池 山林 田畑 墳墓 神社 建物 宅地
例
登録 第755号
昭和 49年7月28日
福岡通商産業局

鑛床圖


炭層柱狀圖 縮尺 1/60
平面圖 縮尺五千分之一
A-B 截斷面圖 縮尺五百分之一
A
B
A区域
B区域
笠置山原点による
鉱区線
鉱区線設定
目的炭層及び耐火粘土
凡例
原区線
鉱区線
鉱区線
鉱

福岡県嘉穂郡稲築町大字才田本谷二二六ノ一

（稲築局区内）

共同石炭
鉱業株式会社

日吉鉱業所

電話 稲築四三〇番
大隈一一番

昭和　年　月　日

300枚 42.5