

昭和30年代・濃尾平野と周辺の中世城館

服部, 英雄
九州大学大学院比較社会文化研究院 : 教授 : 日本史

<https://doi.org/10.15017/17119>

出版情報 : 比較社会文化. 16, pp.121-264, 2010-03-20. Graduate School of Social and Cultural Studies, Kyushu University

バージョン :

権利関係 :

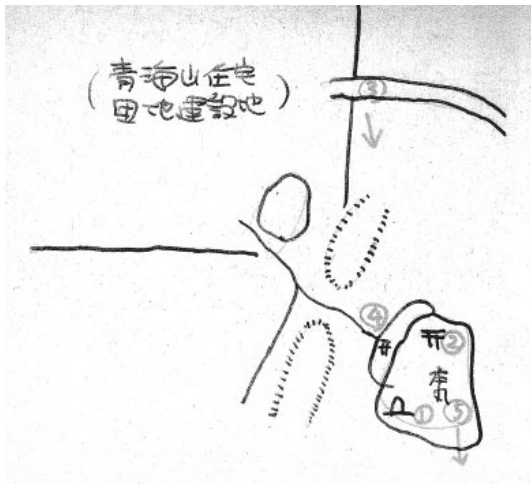
写真番号 (81) 大高城址 (名古屋市緑区大高町)



写真番号 (82) 丸根砦址 (名古屋市緑区大高町)




写真番号 (83) 大野城址 (常滑市金山桜谷)




③ 団地造成中



①



④ 手前に壕跡

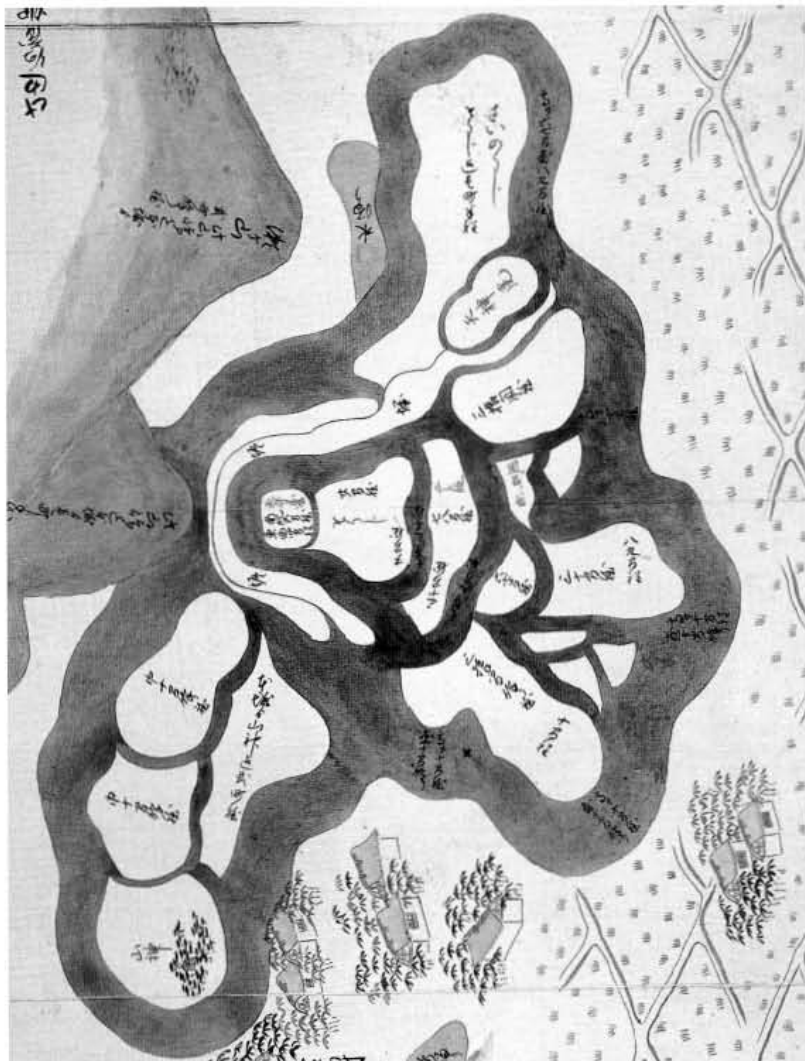


佐治神社

②

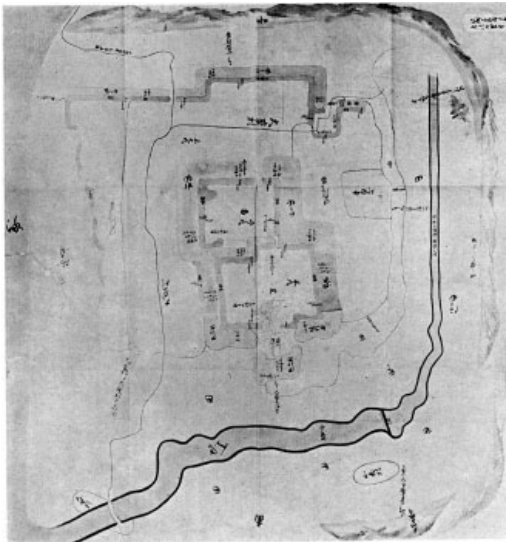


⑤ 伊勢湾を見る



蓬左文庫・知多郡宮山村古城絵図
(『愛知県中世城館跡調査報告』Ⅳより)

写真番号 (84) 大草城址 (知多市大草)



(蔵書明徳川徳川編) 圖繪城古村草大郡多知



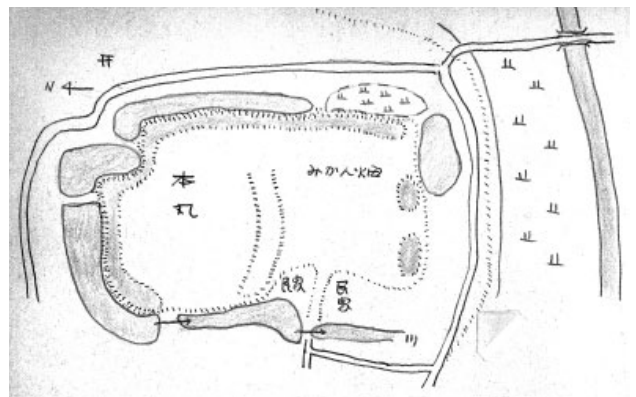
(む留りよ方南) 觀外陸城草大村旭郡多知

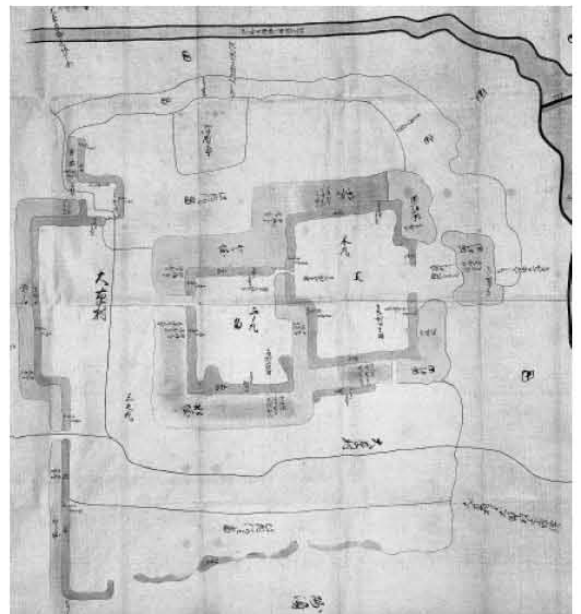
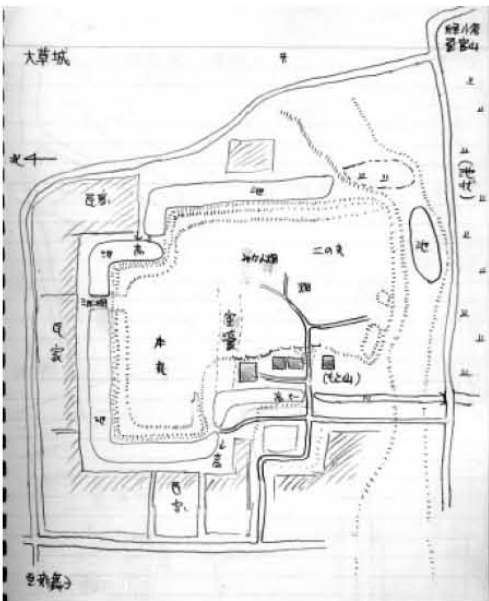
(左2枚および上1枚は『愛知県史蹟名勝天然紀念物調査報告』19卷より)

大正時代



堀外方西丸之二陸城草大村旭郡多知





蓬左文庫・知多郡大草村古城絵図
（『愛知県中世城館跡調査報告』Ⅳより）

写真番号 (85) 富貴城址 (武豊町大字富貴字郷北)



東より



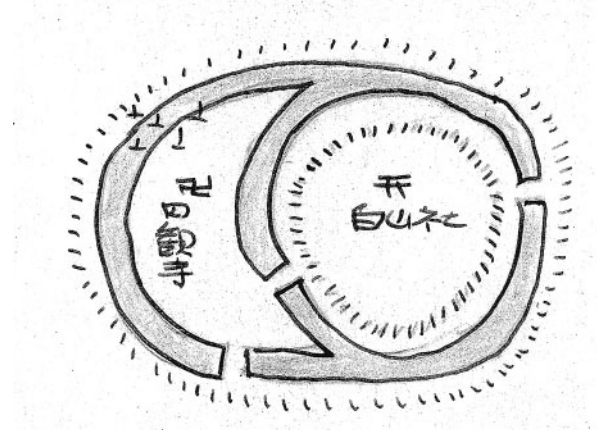
円観寺




南より



白山社





写真番号 (86) 布土城址 (美浜町大字布土)

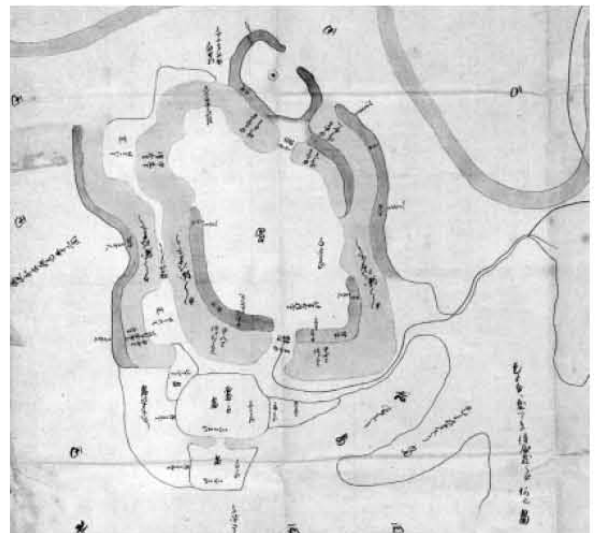




写真番号 (87) 河和城址 (美浜町大字河和字西谷)



竹藪のなかに残る段差



上が北
蓬左文庫・知多郡河和村古城絵図（『愛知県中世城館跡調査報告』Ⅳより）

○岐阜県・美濃


写真番号 (88) 鷲山城址 (岐阜市鷲山)



鷲山：南面は削られつつある。



頂上、三角点



稲葉山城を望む