九州大学学術情報リポジトリ
Kyushu University Institutional Repository

昭和30年代・濃尾平野と周辺の中世城館

服部, 英雄
九州大学大学院比較社会文化研究院 : 教授 : 日本史

https://doi.org/10.15017/17119

出版情報：比較社会文化. 16, pp.121-264, 2010-03-20. Graduate School of Social and Cultural Studies, Kyushu University
バージョン：
権利関係：

KYUSHU UNIVERSITY

写真番号（59）本地城址（瀬戸市本地南浦３１）

弁天（右）、用水池（左）

（右）弁天

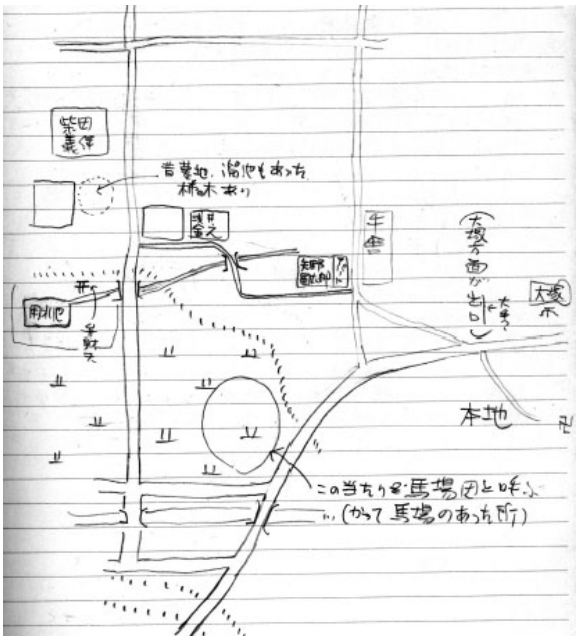

写真番号（60）菱野城址（瀬戸市大字菱野７６０旧字羽根島）

城下より

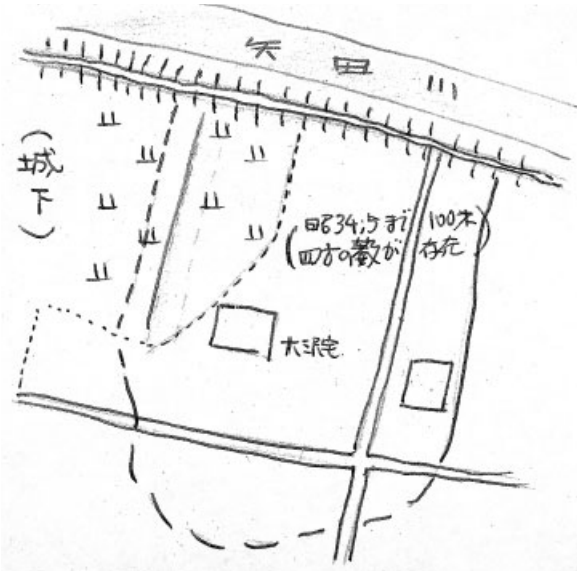

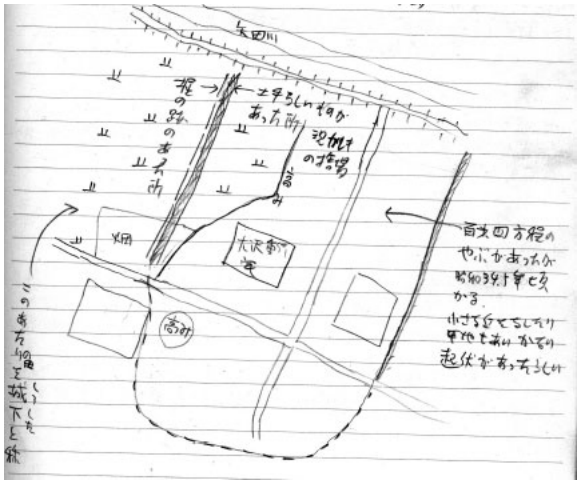

写真番号（61）植田城址（名古屋市昭和区天白町大字植田字前田６６）

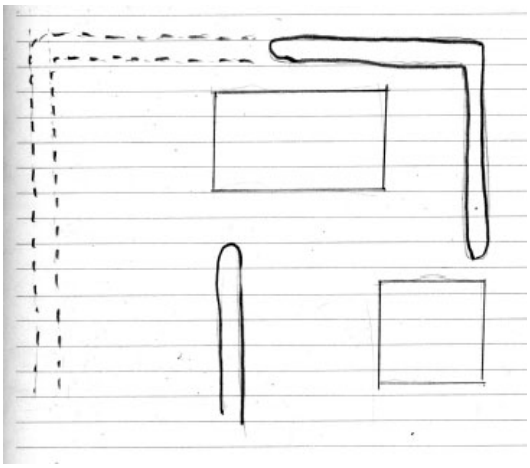

いまなお北東の一角に防備土塁を存する。
ただしこの土居は後ちの住居者三田氏が水害を恐れて
増築したものとも云う。

写真番号（62）嶋田城址（昭和区天白町島田字西上郷）

城址は現に至り、天主閣の跡は丘となり祖神を祀ってある（市紀要）
薮のなかに祠があった。

写真番号（63）岩崎城址（日進町岩崎字市場旧字城山）

岩崎城址遠望（北方より望む）

『愛知県史蹟名勝天然紀念物調査報告』６より

※　岩崎城址の写真は筆者も撮影しているが、岩崎君という友人に渡して焼き増ししなかったため紛失。

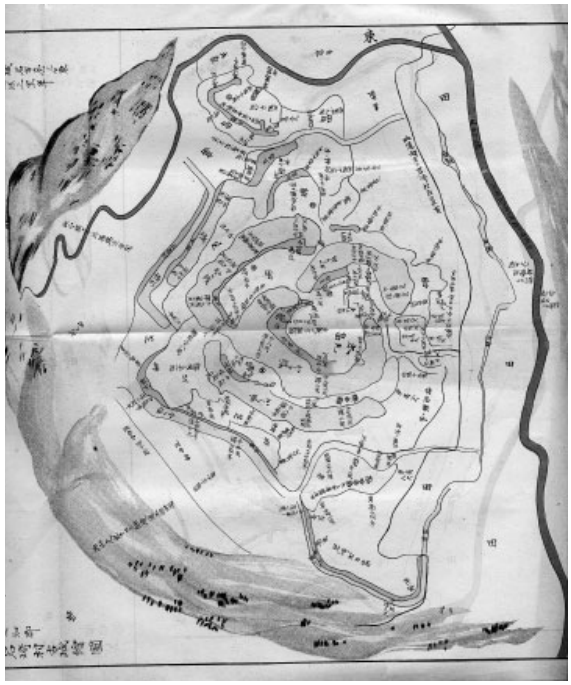

写真番号（64）諸和城址（東郷町諸和字上市、中市、旧上屋敷、下屋敷）

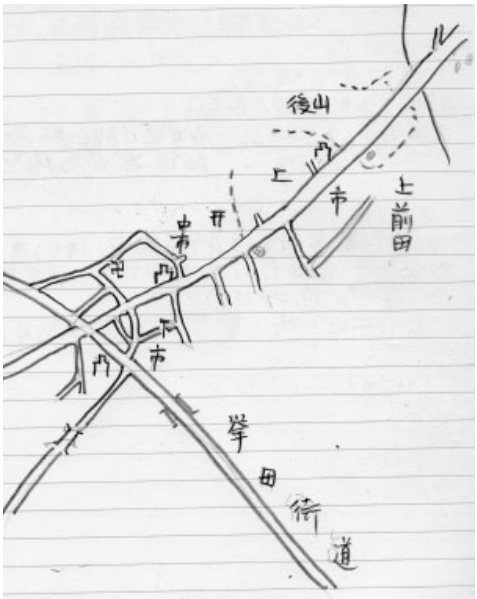

写真番号（65）沓掛城址（豊明町大字沓掛字東本郷）

写真番号（66）苅安賀城址（一宮市苅安賀）

食堂のすみに石碑、おそらく自動車学校建設時に
移設されたのだろう。

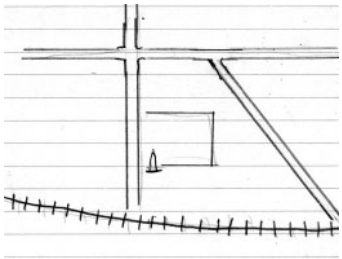

写真番号（67）浅野城址（一宮市浅野）



写真番号（68）＜参考＞下津城（稲沢市下津）

図版は発掘調査時に稲沢市教育委員会が配布した説明史料に地名を加筆したもの。（1986 年頃）
東高戸　西高戸　蛇池　かけひ
五日市場　九日市場　鎌倉街道

写真番号（69）溝口城　稲沢市溝口町　西溝口　北郷

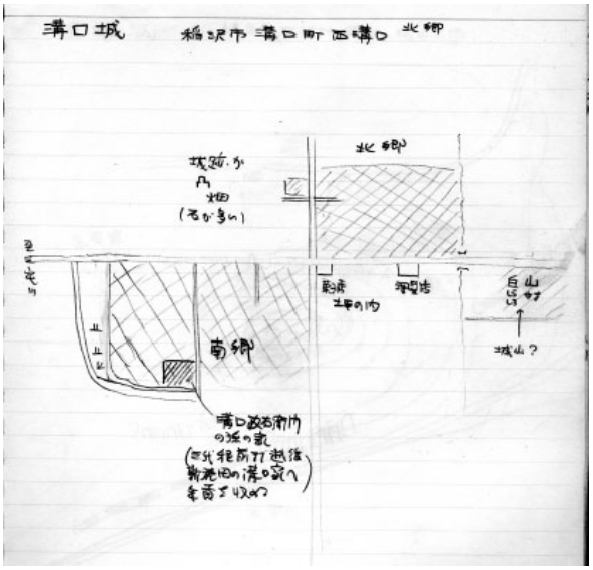

溝口氏の末裔は新発田城の溝口氏に貢納していたという。

写真番号（70）勝幡城址（中島郡平和町字六輪、海部郡佐織町勝幡）

左の土手が日光川堤防。現在は日光川河川改修・拡幅によって
写真の場所は消滅したらしい。発掘調査が行われた形跡はない。

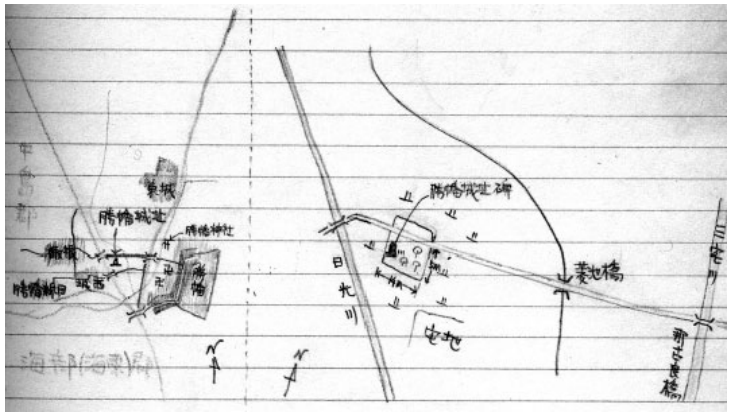

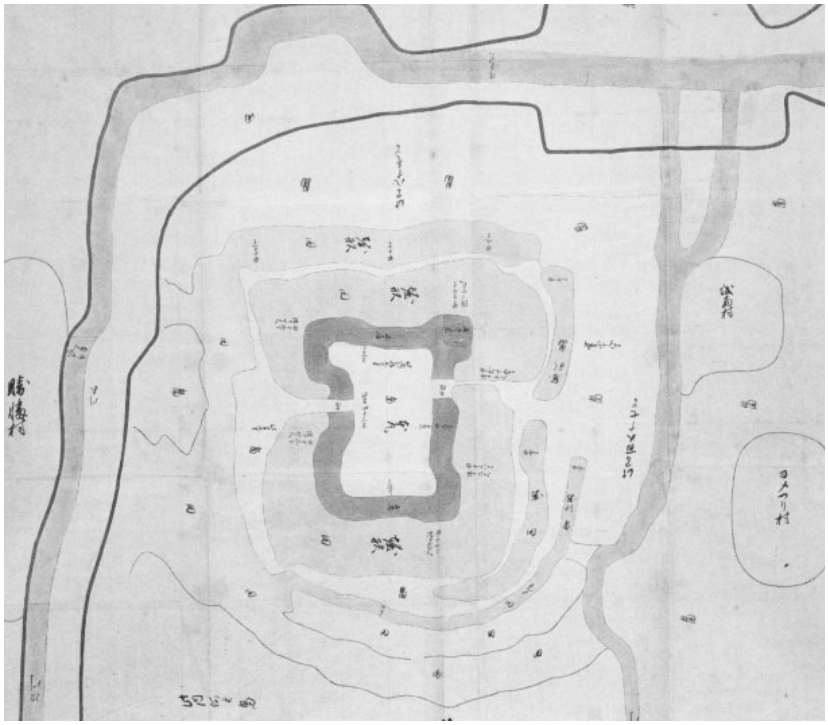

蓬左文庫・中島郡勝幡村古城絵図
『愛知県中世城館調査報告』Ⅰより

『同　上』より

写真番号（71）蟹江城址（蟹江城・蟹江町蟹江本町字城、字城之前）





奥の樹叢が石碑。
今、周囲は駐車場で木立ちはない。

写真番号（72）蜂須賀城址（美江町蜂須賀蓮華寺）